

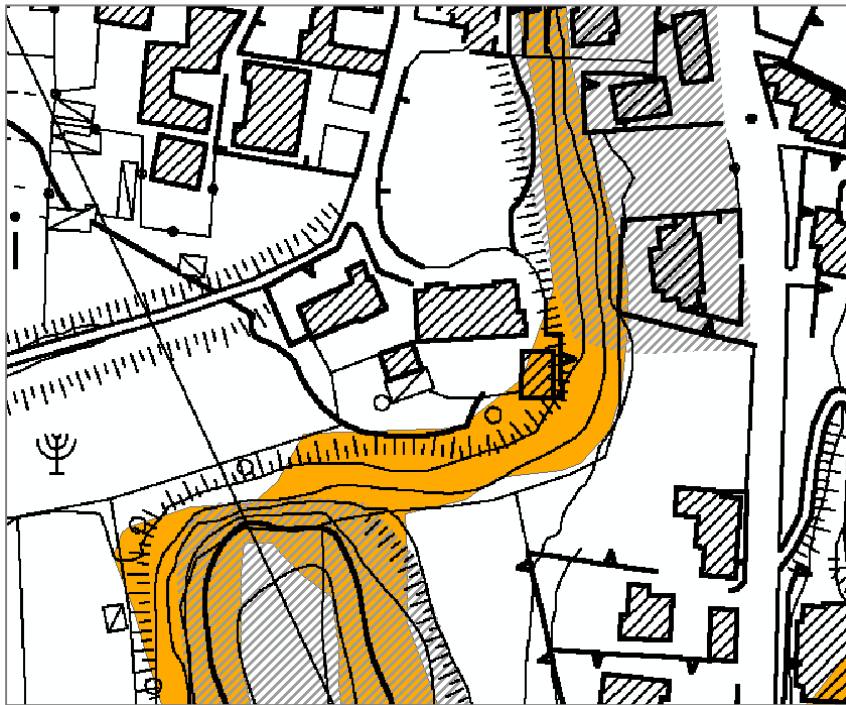


*Autorità di Bacino Distrettuale dell'Appennino Meridionale*

**PROPOSTA DI VARIANTE AL PSAI RISCHIO DA FRANA**

**COMUNE DI QUARTO – LOC. VIA CESAPEPERE, 7**

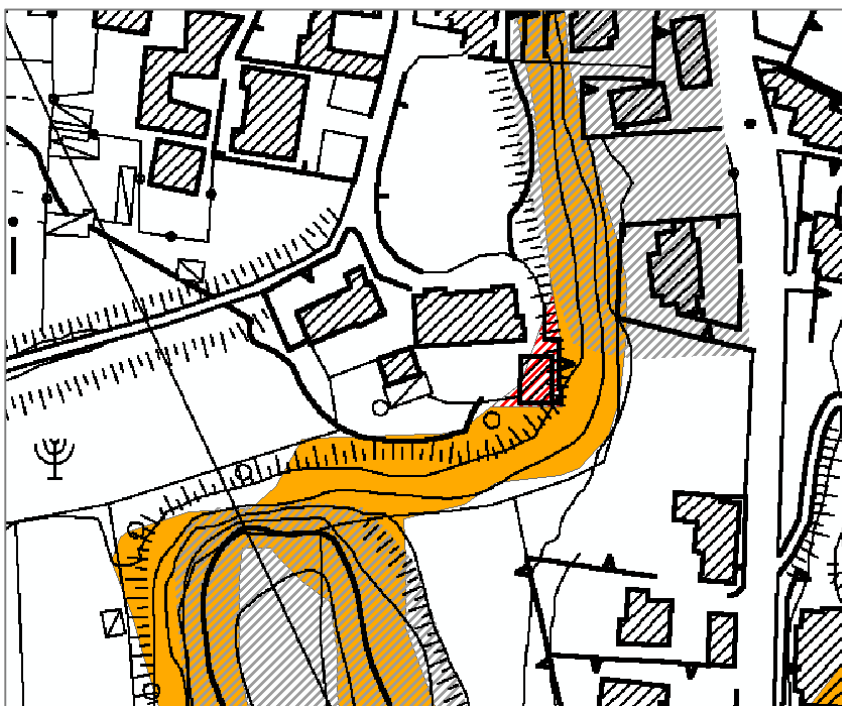

**CARTA DELLA PERICOLOSITA'**



**PSAI - PERICOLOSITA' DA FRANA  
VIGENTE**

**P3 – PERICOLOSITA' ELEVATA**

**AREA DI CAVA**



**PSAI - PERICOLOSITA' DA FRANA  
CON PROPOSTA DI MODIFICA**

**P3 – PERICOLOSITA' ELEVATA**

**AREA DI CAVA**

**AA - AREA DI ATTENZIONE**





*Autorità di Bacino Distrettuale dell'Appennino Meridionale*

**PROPOSTA DI VARIANTE AL PSAI RISCHIO DA FRANA**

**COMUNE DI QUARTO – LOC. VIA CESAPEPERE, 7**

**CARTA DEL RISCHIO**



**PSAI - RISCHIO DA FRANA VIGENTE**

R4 – RISCHIO MOLTO ELEVATO

R3 – RISCHIO ELEVATO

R2 – RISCHIO MEDIO



**PSAI - RISCHIO DA FRANA CON  
PROPOSTA DI MODIFICA**

R4 – RISCHIO MOLTO ELEVATO

R3 – RISCHIO ELEVATO

R2 – RISCHIO MEDIO

